



## АГЕНЦИЯ ПО ГЕОДЕЗИЯ, КАРТОГРАФИЯ И КАДАСТЪР

Кадастрално-административна информационна система

### ЗАЯВЛЕНИЕ ККР

Начало » Услуги » Заявление - ККР

ДАНИ НА ЗАЯВИТЕЛЯ

ИЗБОР НА ОБЕКТИ

ИЗБОР НА УСЛУГИ

ПРИКАЧЕНИ ДОКУМЕНТИ

ПРЕГЛЕД И ФИНАЛИЗАЦИЯ

Местонахождение на обект/и-област \*

Заявлението се подава

Лично ▼

Автор/и на електронното изявление

Вид на лицето \*

Регистрирано по българското законодателство  Нерегистрирано по българското законодателство

Име *	Презиме *	Фамилия *	Наименование
<input type="text"/>	<input type="text"/>	<input type="text"/>	<input type="text"/>

ЕГН/ЛНЧ *	ЕГН/Вулстат *
ЕГН <span style="float: right;">▼</span>	<input type="text"/>

Адрес на електронна поща за получаване на електронни изявления

Електронна поща \*

Данни за контакт със заявителя на електронната административна услуга

! Секцията е задължителна за връзка с клиента

Област *	Община *	Населено място *	Пощенски код *
Изберете <span style="float: right;">▼</span>	Изберете <span style="float: right;">▼</span>	Изберете <span style="float: right;">▼</span>	<input type="text"/>

Адрес *	Телефон *	Факс
<input type="text"/>	<input type="text"/>	<input type="text"/>

СЛЕДВАЩА СЪПКА



Проектът се осъществява с финансовата подкрепа на Оперативна програма "Административен капацитет", съфинансирана от Европейския съюз чрез Европейския социален фонд.

[Помощ](#)

[Често задавани въпроси](#)

[Контакти](#)



## ЗАЯВЛЕНИЕ ККР

Начало » Услуги » Заявление - ККР



ДАНИИ НА ЗАЯВИТЕЛЯ



ИЗБОР НА ОБЕКТИ



ИЗБОР НА УСЛУГИ



ПРИКАЧЕНИ ДОКУМЕНТИ



ПРЕГЛЕД И ФИНАЛИЗАЦИЯ

Кадастрална карта и регистри

ВЪРЗО ТЪРСЕНЕ АДРЕС ИДЕНТИФИКАТОР СТАРИДЕНТ. ГЕОД. ОСНОВА

Ключови думи

Текущ изглед на картата

✓ Първите 200 резултата

ТЪРСИ

Масщаб 1: 2407943 X 4727071,000 Y 530785,000

Координатна система ККС 2005

ПРЕДИШНА СЪТЪЛКА

СЛЕДВАЩА СЪТЪЛКА



Проектът се осъществява с финансовата подкрепа на Оперативна програма "Административен капацитет", съфинансирана от Европейския съюз чрез Европейския социален фонд.

Помощ


Често задавани въпроси

Контакти




## ЗАЯВЛЕНИЕ КККР


Начало » Услуги » Заявление - КККР




ДАНИИ НА ЗАЯВИТЕЛЯ




ИЗБОР НА ОБЕКТИ



ИЗБОР НА УСЛУГИ



ПРИКАЧЕНИ ДОКУМЕНТИ



ПРЕГЛЕД И ФИНАЛИЗАЦИЯ

### Избрани обекти

☰  Кадастрален обект

ВСИЧКИ

ПРЕМАХНИ ВСИЧКИ

### Избор на услуги

ДОБАВИ ИЗБРАНА УСЛУГА

### Договор

### Добавени услуги

#### Наименование на услуга

Срок \*

Брой \*

Избор на обекти

Кадастрален обект

Начин на получаване \*

На място в СГКК \*

Коментар

ОТКАЖИ

ЦЕНА  
0,00 ЛВ.

ПРЕДИШНА СЪПКА

ОБЩА СТОЙНОСТ  
0,00 ЛВ.

СЛЕДВАЩА СЪПКА



Проектът се осъществява с финансовата подкрепа на Оперативна програма "Административен капацитет", съфинансирана от Европейския съюз чрез Европейския социален фонд.

➤ Помощ

➤ Често задавани въпроси

➤ Контакти



ЗАЯВЛЕНИЕ ККР

Начало » Услуги » Заявление - ККР

- ДАНИ НА ЗАЯВИТЕЛЯ
- ИЗБОР НА ОБЕКТИ
- ИЗБОР НА УСЛУГИ
- ПРИКАЧЕНИ ДОКУМЕНТИ**
- ПРЕГЛЕД И ФИНАЛИЗАЦИЯ

В страницата "Приложени документи" не се прикачат платежни и банкови извлечения! Плащането на заявлението става след финализирането му от бутон "ПЛАТИ".

Прикачени документи

КОПИЕ ОТ ДОКУМЕНТ ЗА СОБСТВЕНОСТ ИЛИ ЗА ОТСТЪПЕНО ПРАВО НА СТРОЕЖ \*

1 Позволени файлови формати: PDF, JPG, GIF, PNG. Максимално допустим общ размер на прикачени документи е 10 MB.

ПРЕМАХНИ

Избери...

ДОБАВИ НОВ ФАЙЛ

УДОСТОВЕРЕНИЕ ЗА НАСЛЕДНИЦИ ИЛИ ПЪЛНОМОЩНО

1 Позволени файлови формати: PDF, JPG, GIF, PNG. Максимално допустим общ размер на прикачени документи е 10 MB.

ПРЕМАХНИ

Избери...

ДОБАВИ НОВ ФАЙЛ

ДОКУМЕНТ, ДОКАЗВАЩ НАЛИЧИЕТО НА ПРАВЕН ИНТЕРЕС ЗА ЗАЯВЯВАНЕ НА УСЛУГАТА

1 Позволени файлови формати: DOC, DOCX, RTF, PDF, JPG, BMP, GIF, PNG. Максимално допустим общ размер на прикачени документи е 10 MB.

ПРЕМАХНИ

Избери...

ДОБАВИ НОВ ФАЙЛ

ДРУГИ

1 Позволени файлови формати: PDF, DOC, DOCX, XLS, XLSX, EML, P75, AT5, SXW, TXT, RTF, JPG, JPEG, J2K, JPX, JP2, PNG, BMP, TIFF, DWG, DXF, CAD, ZIP, RAR. Максимално допустим общ размер на прикачени документи е 10 MB.

ПРЕМАХНИ

Избери...

ДОБАВИ НОВ ФАЙЛ

ПРЕДИШНА СЪТЪКА

СЛЕДВАЩА СЪТЪКА



Проектът се осъществява с финансовата подкрепа на Оперативна програма "Административен капацитет", съфинансирана от Европейски съюз чрез Европейския социален фонд.

Помощ

Често задавани въпроси

Контакти



ЗАЯВЛЕНИЕ ККР

Начало > Услуги > Заявления - ККР



ДАНИ НА ЗАЯВИТЕЛЯ



ИЗБОР НА ОБЕКТИ



ИЗБОР НА УСЛУГИ



ПРИКАЧЕНИ ДОКУМЕНТИ



ПРЕГЛЕД И ФИНАЛИЗАЦИЯ

Вид

Заявление - ККР №

Офис

Получател на електронната административна услуга

Вид на лицето

Име

Презиме

Фамилия

Псевдоним

ЕГН

Електронна поща

Дани за контакт със заявителя на електронната административна услуга

Област

Община

Населено място

Пощенски код

Телефон

Факс

Адрес

Услуги

Наименование на услуга

Срок

Брой

Избрани обекти

Кадастрален обект

ЦЕНА  
0,00 ЛВ.

Начин на получаване

На място в СГКК

Прикачени документи

ТИП НА ДОКУМЕНТА

ИМЕ НА ФАЙЛА

ОПИСАНИЕ

ПОДПИС

ОБЩА СТОЙНОСТ  
0,00 ЛВ.

Декларация за предоставената информация

Аз, подписалият документа, декларирам, че предоставената информация е вярна. Известно ми е, че за неверни данни мога отговорност по чл. 313 от Наказателния кодекс.

Известно ми е, че съгласно чл. 36, вкл. 1 от НАРЕДБА № РД-00-20-4 ОТ 11 ОКТОМВРИ 2016 г. ЗА ПРЕДОСТАВЯНЕ НА УСЛУГИ ОТ КАДАСТРАЛНАТА КАРТА И КАДАСТРАЛНИТЕ РЕГИСТРИ - твистите за заявки услуги са предадени, като се заплащат по сметка на Агенцията по геодезия, картография и кадастър чрез наредбата за банков пренос, електронно разплащане чрез оператори за електронно разплащане или ПОС терминал и сметка за изпълнение на заявлението започва от момента на получаване на потвърждение за извършен пренос от банката.

ИЗЧИСЛИ

ПЕЧАТ

ОТКАЖИ

ЗАПИС

КОПИРАЙ

ПРЕДИШНА СЪТЪЖА